

**TEMA 13: LOS DOMINIOS Y PAISAJES AGRARIOS**

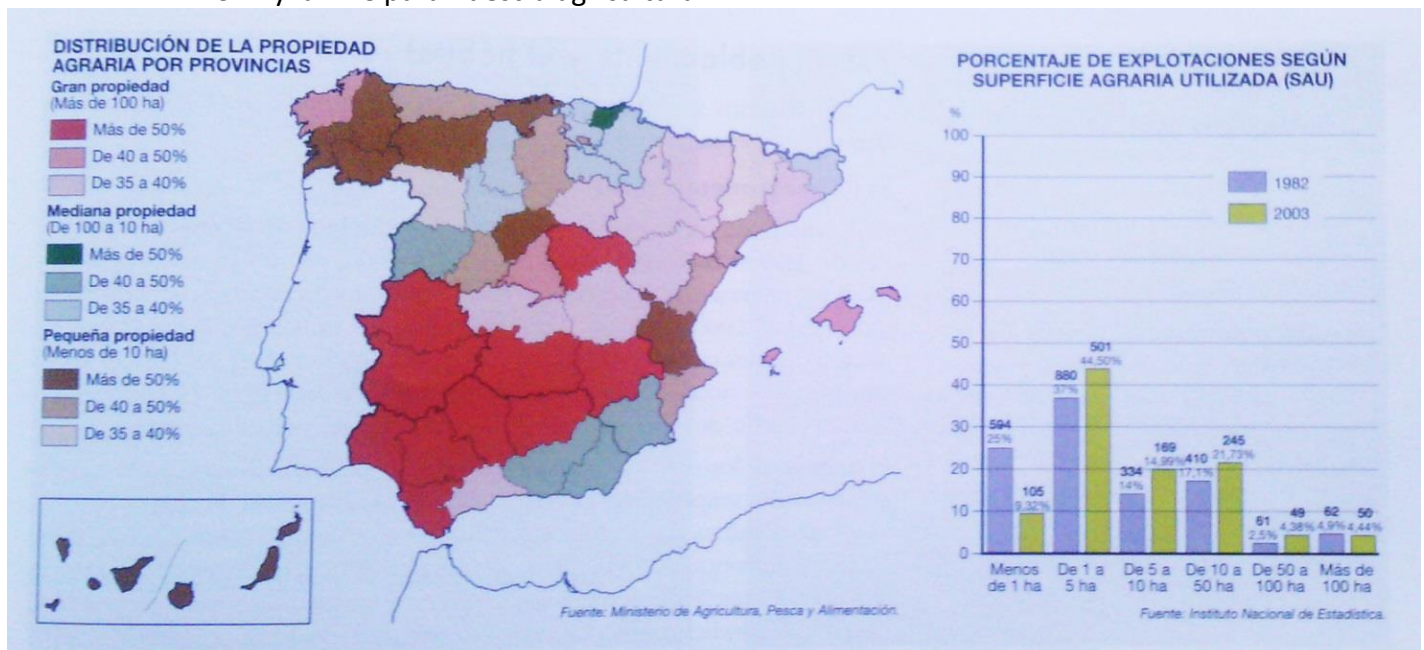
1. Los condicionantes del paisaje agrario
2. Dominios y paisajes de la España atlántica.
3. Dominios y paisajes de la España mediterránea (interior y litoral)
4. Otros paisajes agrarios.

Podemos definir los paisajes agrarios como la **morfología que presenta el espacio rural**. En España existe una diversidad morfológica importante, resultado de la combinación de factores físicos y humanos.

**1. LOS CONDICIONANTES DEL PAISAJE AGRARIO**

Además de los condicionantes de tipo físico: relieve, clima, suelo, agua,.. los condicionantes humanos son esenciales.

- a) **Demográficos.** En función de la presión demográfica los cultivos son intensivos (si hay mucha población para alimentar) o se abandonan las menos productivas (si hay poca población) cambiando la estructura agrícola y erosionándose las tierras abandonadas.
- b) **Técnicos.** La introducción de maquinaria, abonos, fertilizantes, plaguicidas, han modificado los paisajes y transformado los paisajes de subsistencia en otros modernos dedicados al comercio.
- c) **Sociales.** En España hay una diferencia entre un Sur con predominio de grandes propiedades y un norte con predominio de pequeña propiedad.
- d) **Económicos.** La existencia de propiedades privadas o colectivas está en relación al sistema productivo. En España predomina la propiedad privada.
- e) **Históricos.** El paisaje agrario se ha ido transformando a lo largo de la historia con la introducción de técnicas de irrigación, nuevos cultivos, etc.
- f) **Políticos.** Actualmente los factores políticos dependen de las pautas establecidas por la U.E. y la PAC para nuestra agricultura.



## 2. DOMINIOS Y PAISAJES DE LA ESPAÑA ATLÁNTICA

**La estructura agraria** consiste en una explotación intensiva que alberga una alta población agraria, mucha de ella obligada a la emigración o hacia otros sectores. El poblamiento consiste en intercalar pequeñas aldeas y pueblos. La tenencia es directa, aunque domina el minifundismo que dificulta su mecanización. Para corregir esta situación se está impulsando la concentración parcelaria.

**Aprovechamientos y usos:** Predominan los usos ganaderos y la agricultura es de secano, al obtener precipitaciones muy regulares, donde no existe el barbecho. El policultivo va desapareciendo y es sustituido por la especialización en praderas naturales para el ganado, productos hortofrutícolas y plantas forrajeras. La ganadería es la actividad económica más importante, favorecida por las condiciones climáticas y la fuerte demanda urbana destacando el ganado vacuno. La explotación forestal también es importante, destinándose a la industria del mueble o la obtención de pasta de papel.

**Características Regionales:** Comprende el norte y el noroeste peninsular. El medio físico de esta zona tiene un relieve accidentado, con escasas superficies llanas y un clima oceánico lluvioso todo el año. Galicia se caracteriza por la elevada población activa dedicada al sector primario y por la persistencia de técnicas antiguas, con un régimen cercano a la supervivencia. En la cornisa cantábrica es importante la agricultura a tiempo parcial, la preponderancia total de la ganadería sobre la agricultura, aunque coexisten los usos mixtos. En el País Vasco la población activa es mínima, destacando el caserío, la vivienda tradicional que articula la explotación ganadera de vacuno, complementada con los cultivos dentro de un sistema de rotación, los prados y los montes.



### 3. DOMINIOS Y PAISAJES DE LA ESPAÑA MEDITERRÁNEA (INTERIOR Y LITORAL)

#### INTERIOR

**La estructura agraria:** La población es muy envejecida y la zona se caracteriza por un poblamiento muy concentrado. La estructura de la propiedad varía, al norte se dedican al minifundio (regadío) y al sur al latifundio (secano). Intensificándose mucho las inversiones en agricultura y ganadería para obtener más rendimientos.

**Aprovechamientos y usos:** el uso agrícola es el más importante de todos. Dentro de él hay que hacer una clara diferencia entre el secano y el regadío. El secano está dominado por la trilogía del mediterráneo. Estos cultivos se complementan con otros como el almendro, las leguminosas y el girasol. El predominio del trigo ha sido sustituido por la cebada, mientras que la UE está primando en la actualidad el uso del barbecho y la rotación con leguminosas, no con girasol. El regadío tiene un aprovechamiento más intensivo. Predominan los cultivos industriales, los forrajes, las frutas y hortalizas. En lo que respecta a la ganadería, destaca la ovina extensiva y la estabulada avícola y porcina en las cercanías de las grandes ciudades.

**Características regionales:** Se localiza en las dos mesetas y en el valle del Ebro. Estamos ante un medio físico caracterizado por una elevada altitud (excepto el valle del Ebro) y un clima mediterráneo continentalizado con escasas precipitaciones estivales y muchas heladas sobre todo en el norte. En Castilla y León destaca la explotación bovina. En Navarra y la Rioja la calidad de sus vinos y la pujante industria agroalimentaria conservera. En Castilla la Mancha además del vino, destacan las explotaciones ovinas, mientras que en el oeste son características las dehesas, explotaciones mixtas agrícolas, ganaderas y forestales.

#### LITORAL

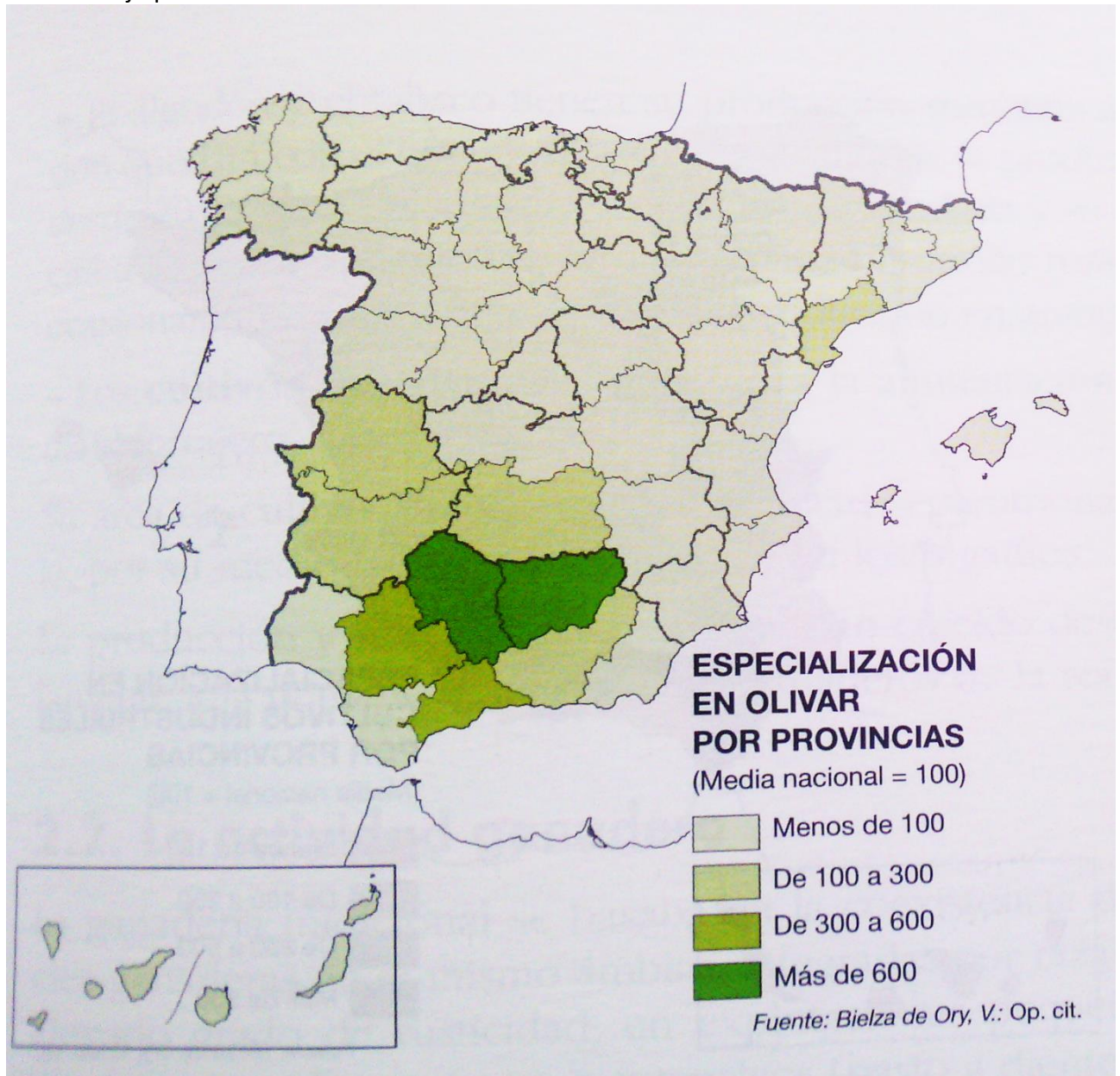
**Estructura agraria:** Estamos ante una población bastante numerosa y con un hábitat concentrado. Hay una gran diversidad en cuanto a la estructura de la propiedad (minifundista y mediana). El sureste mediterráneo es la zona de España donde más inversiones se han realizado y donde nos encontramos la agricultura punta

**Aprovechamientos y usos:** En esta zona tradicionalmente de secano, domina en la actualidad el regadío, por el clima más seco y una gran demanda internacional. Destacan la horticultura, los árboles frutales... Es una agricultura muy rentable y orientada predominantemente hacia la UE. Los cultivos de secano se dan en el Valle del Guadalquivir y en las zonas prelitorales, predominando la trilogía mediterránea y el almendro. En cuanto a la ganadería destaca la ovina y la caprina extensiva en el secano, la de reses bravas en Cádiz y Sevilla y la porcina y la bovina estabulada en Cataluña, En cuanto a la explotación forestal destacar las frondosas de rápido crecimiento como el chopo o el eucalipto.

**Características Generales:** Comprende todo el litoral mediterráneo, desde Huelva hasta Gerona, tiene un relieve variado, llano cerca de la costa y abrupto en las zonas prelitorales y con un clima mediterráneo, con escasas precipitaciones, sequía estival y nulas heladas. Cataluña tiene unas características agrarias propias de una región muy desarrollada, con una gran aportación ganadera por encima de la agrícola. El Levante se caracteriza por su tradicional regadío de altos rendimientos y especializado en cítricos la comunidad valenciana y en hortalizas la huerta murciana. En las Islas Baleares el retroceso del sector agrario ha estado motivado por el empuje del sector turístico. En Andalucía destacar el predominio de la gran propiedad en Andalucía



occidental, el peso de los monocultivos de secano y la introducción en el litoral de los rentables cultivos bajo plástico.



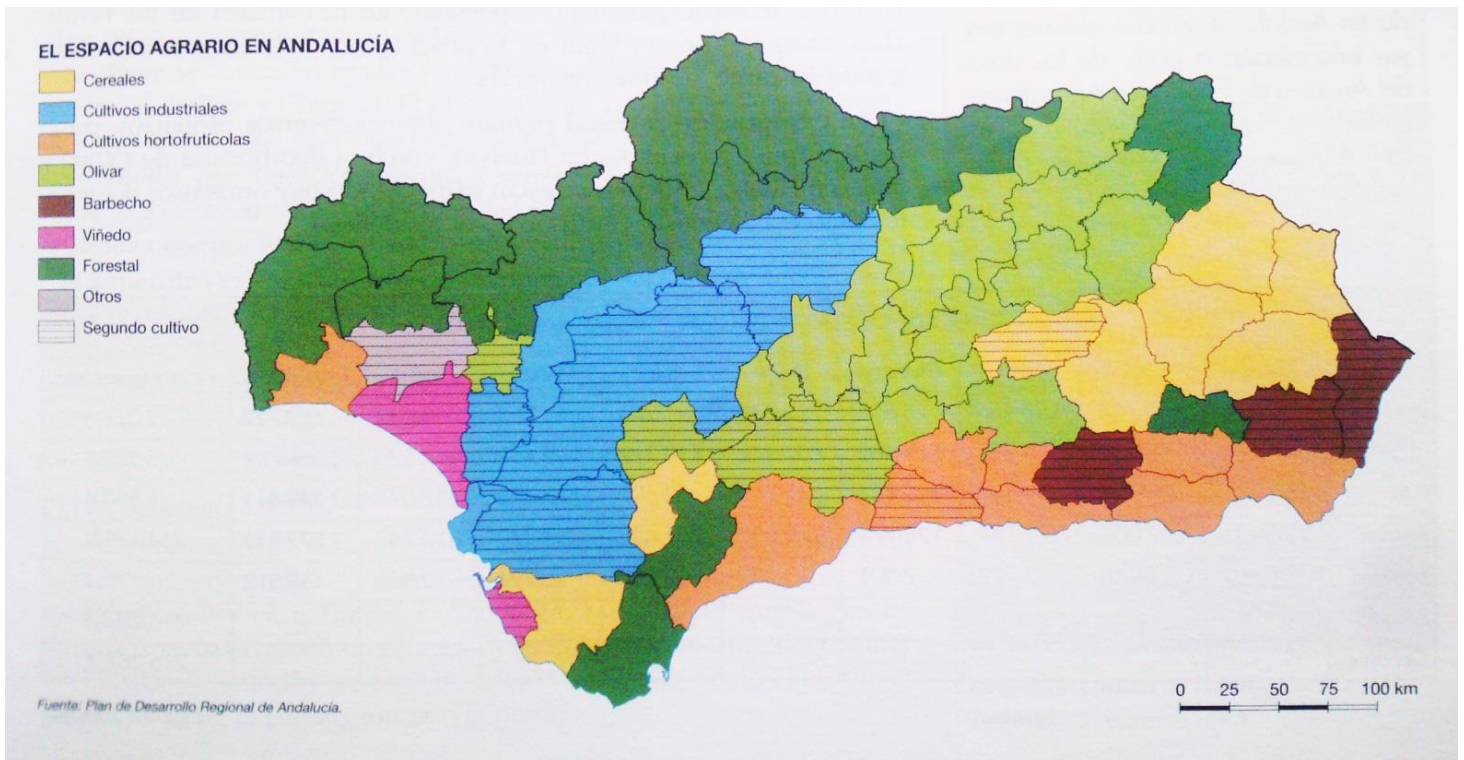
## ANDALUCÍA

En Andalucía, compartiendo rasgos con el litoral mediterráneo, distinguimos los siguientes paisajes orientados en franjas desde Sierra Morena hasta el mar:

- 1) **Cinegético-forestal** de las montañas, particularmente en Sierra Morena, que perdió su tradicional utilidad ganadera a partir de los años 60 y quedó configurada como un espacio de cotos al amparo de la repoblación forestal y del régimen del espacio protegido del que goza.
- 2) **Las campiñas béticas** son el espacio cerealista por antonomasia. Hoy acogen amplias superficies de girasol y otras plantas industriales. Intensamente humanizadas, son asiento de grandes cortijos, denominación que se refiere tanto a la explotación como al hábitat.
- 3) **El paisaje del olivar** conforma una franja continuada sobre todo el subbético, presentándose con caracteres de exclusividad sobre el espacio.
- 4) **Las hoyas y las depresiones interiores** son significativos enclaves agrarios entre montañas, espacios de antigua ocupación humana que acogen el regadío y un policultivo

muy variado en el que están presentes cultivos tradicionales, como los cereales, y las plantas industriales, como el tabaco y la remolacha.

5) **El litoral** alberga, desde los cultivos subtropicales hasta los enarenados bajo el gigantesco mar de plástico que se interpone entre el Mediterráneo y las cordilleras.



#### 4. OTROS PAISAJES AGRARIOS

Todos los paisajes agrarios comparten su espacio con otras actividades que no son las agrarias como las turísticas y recreativas o las segundas residencias, convirtiéndose estas zonas en rururbanas. No obstante, muchos de estos paisajes tienen un gran dinamismo pues encontramos en ellos

- zonas de agricultura competitiva,
- secanos especializados en algunos cultivos,
- Zonas con escasas actividades agrícolas y dedicadas a actividades recreativas, turísticas o segundas residencias.

#### LAS ISLAS CANARIAS

**Estructura agraria:** La población activa rural está en pleno retroceso debido a la atracción que ejercen las actividades turísticas. Destacando las propiedades de regadío del litoral.

**Aprovechamientos y usos:** Los regadíos se realizan con el agua de los pozos subterráneos o de las plantas desaladoras. Los productos fundamentales son los plátanos, las patatas tempranas y los tomates, y los productos bajo plástico (pimiento, pepino y flores) y las nuevas plantaciones tropicales (papaya, mango, piña y aguacate...) La ganadería es escasa y está asociada a la agricultura.

**Características regionales:** Presenta un relieve abrupto, volcánico, con suelos generalmente malos. El clima es subtropical, con temperaturas muy moderadas, también en

invierno y escasas y torrenciales precipitaciones. En las áreas litorales se localiza la agricultura de regadío mientras que en el interior se siembra para el autoconsumo.

### EL SECTOR AGRARIO DE MONTAÑA

**Estructura agraria:** La población se dispone de una forma muy dispersa y con bajas densidades. Predomina la pequeña propiedad.

**Aprovechamientos y usos:** Los usos del suelo son diversos y complementarios, escalonándose en función de las diversas condiciones climáticas: agricultura, ganadería y explotación forestal.

**Características Regionales:** Los condicionantes físicos son muy importantes, ya que existe elevada altitud, muchas pendientes, bajas temperaturas y elevadas precipitaciones, muchas de ellas en forma de nieve.

### PAISAJES EN CRISIS

Por otra parte, encontramos paisajes en crisis, son aquellos que se han ido despoblando y que se encuentran abandonados. Muchos paisajes afectados por crisis agrarias o reestructuración productivista se han ido deteriorando. Sin embargo, sus valores en cuanto a biodiversidad, morfología agraria o patrimonio cultural son grandes y necesitan mantenerse. Entre estos paisajes encontramos:

- a) Huertas cercanas a pueblos, regadas por ríos y arroyos, que conforman el paisaje y que tienen unos elementos a respetar como son los cultivos, manantiales, albercas, molinos, casas,...se convierten, por tanto, en elementos paisajísticos de gran valor que integran elementos culturales. Además, las huertas cercanas a centros urbanos valorizan a éstos, pues con frecuencia encontramos en ellos vertederos.
- b) El litoral, en otro tiempo destinado a cultivos tradicionales, se ha devastado con las construcciones turísticas y urbanas y en algunos casos se ha reconvertido en paisajes agrícolas intensivos.
- c) El paisaje de olivar de montaña, propiamente andaluz. En torno a él se ha creado una cultura importante, tanto para la economía como para la vida de los andaluces. Sin embargo, en algunas zonas, por abandono, se han ido adeshando, aprovechándose para la ganadería y con poca recogida de aceituna.
- d) La dehesa. Con la expansión agrícola del siglo XIX y XX se han ido reduciendo. Las causas de su degradación se deben a envejecimiento del arbolado, por falta de renovación del mismo, invasión del matorral, erosión, falta de incorporación tecnológica,...

En Andalucía es de destacar el paisaje de la dehesa (Sierra Morena, sierras gaditanas, de forma esporádica en sierras de la Subbética) sobre la que se está elaborando un plan, el Plan Director de la Dehesa, con participación de muchos agentes. Pues la dehesa no es solamente un paisaje, una explotación agrícola y ganadera, sino que es una sociedad, independientemente que se viva de los beneficios que ésta aporta y está en la base del desarrollo rural.

No debemos olvidar que las sociedades rurales son las protagonistas del mundo rural y éstas tienen que ser el centro de gravedad de las políticas agrarias. Es importante, por ello, valorar los paisajes agrarios, sus problemas y potencialidades. Caminamos, o debemos hacerlo, hacia un



desarrollo rural sostenible cuyo objetivo es la obtención de alimentos de calidad, pero respetando el medio ambiente, lo que se traduce en no usar residuos que contaminen, en el uso racional de la tierra, el espacio y el agua.

